



ÚZEMNÍ PLÁN SVĚSEDLICE

výkres č. I/4 - VÝKRES VEŘEJNĚ PROSPĚŠNÝCH STAVEB, VEŘEJNĚ PROSPĚŠNÝCH OPATŘENÍ, ASANACE



 HRANICE ŘEŠENÉHO ÚZEMÍ
 PARCELNÍ ŘEŠENÍ MAPOVÉHO PODKLADU

PLOCHY VPS A VPO S MOŽNOSTÍ VYUŽITÍM UPŘADĚNÍ PŘEDKUPNÍHO PRÁVA (UPŘADĚNÍ SE V TĚMTO PŘÍPADĚ MOŽNOSTI VYUŽITÍM S OZNAČENÍM:

- WU** - DOPRAVNÍ INFRASTRUKTURA
- WU 6** PROVOZOVNÍ CHODNIČKA HLAVNÍ ULICE JIŽNÍM SMĚREM K SEVERNÍ ULICI LOKALITY NA VŘCHU
- WU 8** MÍSTNÍ ZAHNĚNÍ ULICE NA SV. OKRAJ ZASTAVBY OBCE NA DLU
- WU 10** PROJEKTOVANÉ DOPRAVNÍ DR. K JIŽNÍ ULICI
- WU 12** CHODNIČKA DLE PROJEKTOVACÍ SŘEZENÍ OKRAJ ZASTAVBY SE STŘEBEM OBCE
- WU 16** CYKLOSTEZKA D17 NAHRAZUJÍCÍ REGIONÁLNÍ CYKLOTRASOU Č.5
- WU 18** CYKLOSTEZKA SVĚSEDLICE - VELKÝ TÝNEC

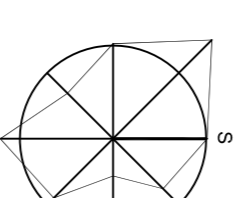
- WT 1** - TECHNICKÁ INFRASTRUKTURA
- WT 2** VODOJEM

- WU 1** - ÚZEMNÍ SYSTÉM EKOLOGICKÉ STABILITY
- WUC 1a** ROZŠÍŘENÍ BIOCENTRA BC1 "VŘCHY" O ČÁST 1a
- WUC 1b** ROZŠÍŘENÍ BIOCENTRA BC1 "VŘCHY" O ČÁST 1b
- WUC 2a** ROZŠÍŘENÍ BIOCENTRA BC2 "KČEČ" O ČÁST 2a
- WUC 2b** ROZŠÍŘENÍ BIOCENTRA BC2 "KČEČ" O ČÁST 2b
- WUC 1b** DOPRAVNÍ CHVĚLIČHO ÚSEKU BIOKORIDRU BK 1 O ČÁST 1b

PLOCHY ASANACE S MOŽNOSTÍ VYUŽITÍM - NEJSOU

PLOCHY A KORIDORY POJZE S MOŽNOSTÍ UPŘADĚNÍ PŘEDKUPNÍHO PRÁVA VE PROSPĚŠNÉ OBLASTI (P. 81) SZ'S OZNAČENÍM:


- VPO 1** - VEŘEJNÁ INFRASTRUKTURA, OBČANSKÉ VYBAVENÍ
- VPO 2** PLOCHA VEŘEJNÉHO PROSTRAŇSTVÍ
- VPO 3** PLOCHA VEŘEJNÉHO PROSTRAŇSTVÍ



OPF 12018 - ÚZEMNÍ PLÁN SVĚSEDLICE

NAVŘÍ

VÝKRES VEŘEJNĚ PROSPĚŠNÝCH STAVEB, OPATŘENÍ A ASANACÍ

 Město Svěsedlice Městský úřad Svěsedlice kontakt: info@zsmz.cz	Zodpovědný projektant: Ing. arch. Bohumír Štejnava, ČKA ÚZ 641 Ing. arch. Lukáš Ilko, Ing. arch. Marek Štejnava, Ing. Petr Konečný, Ing. Petr Štěpánková, Ing. Martin Hájman, Marcela Navrátilová Magistrát města Svěsedlice, Úřad územního plánování Královský zářad Orlomovského nábřeží, Odbor strategického rozvoje	č. výkresu a série: I/4 mřížková: 1-5000 srpen 2018
---	--	--