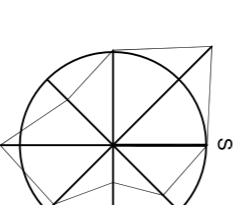
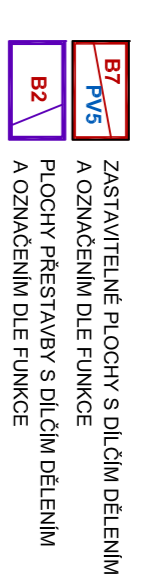
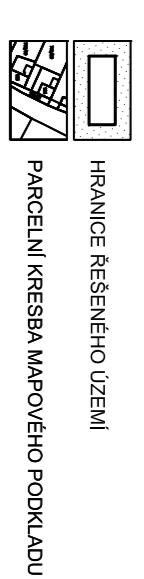
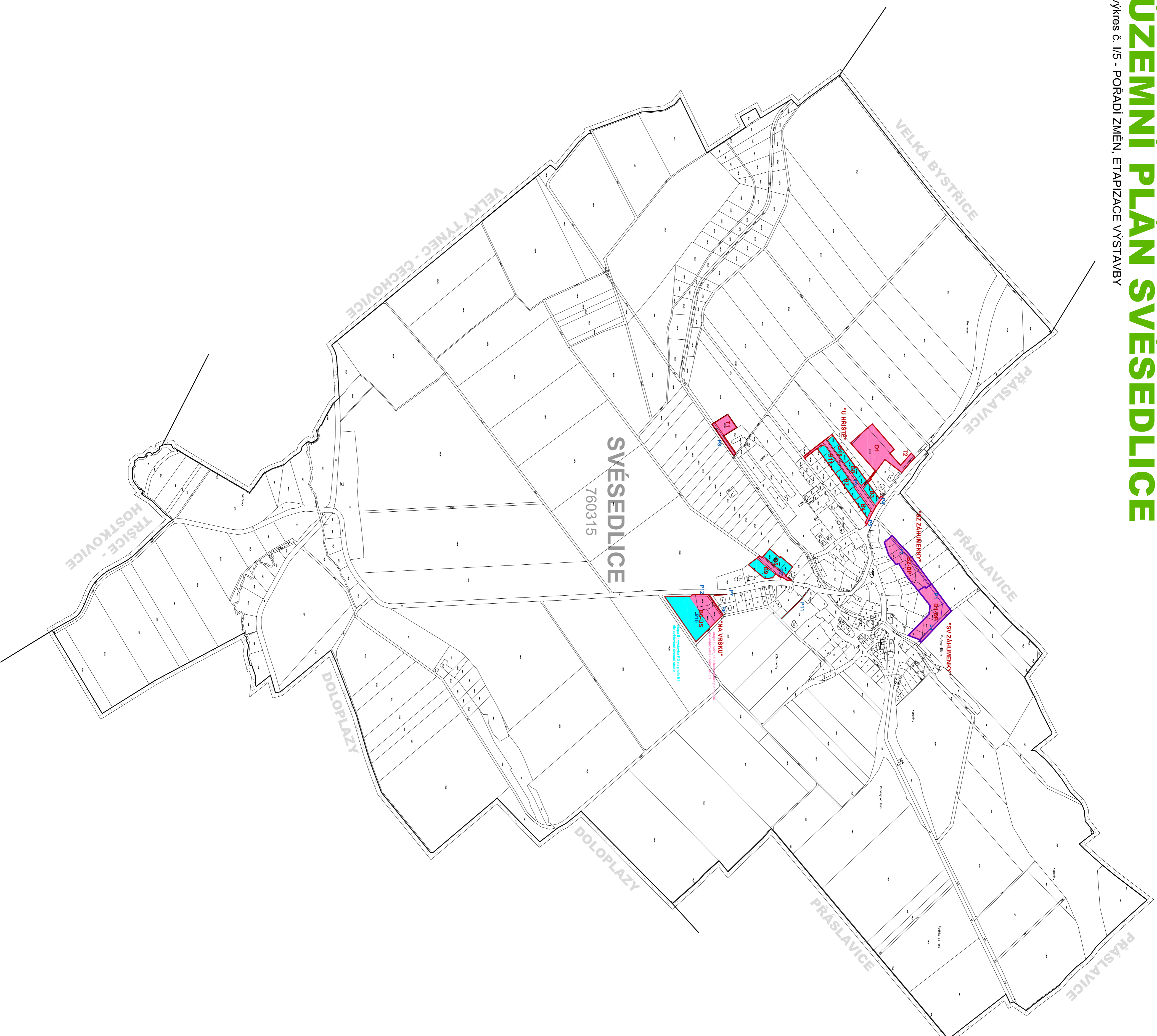


ÚZEMNÍ PLÁN SVĚSEDLICE


výkres č. I/5 - POŘADÍ ZMĚN, ETAPIZACE VÝSTAVBY



OPF 12218 - ÚZEMNÍ PLÁN SVĚSEDLICE

NAVRI

POŘADÍ ZMĚN - ETAPIZACE

 Úřad územního plánování Městský úřad Svěsedlice Městské náměstí 3, 76031 Svěsedlice kontakt: info@uzum.cz	Zodpovědný projektant:	č. výkresu a sekce:
Autorský kolektiv: Ing. arch. Bohumír Švachovský, CSc. a J. B. B. B. Ing. arch. Lukáš Ilavský, Ing. arch. Marek Švachovský, Ing. Petr Konečný, Ing. Petr Štěpánková, Ing. Martin Hájman, Marcela Navrátilová		1/5
Projektor: Magistrát města Olomouce, Úřad územního plánování		1-5000
Nadpisový název: Krajový úřad Olomouckého územního úřadu státního územního úřadu		srpen 2018