









Legenda



Závazné jevy

-  hranice zastavěného území k 11. 12. 2023
-  P.P1 plocha přestavby s indexem
-  Z.O1 zastavitelná plocha s indexem





Část ÚP s prvky regulačního plánu

-  vymezení části územního plánu s prvky regulačního plánu
-  stavební čára uzavřená
-  stavební čára otevřená
-  stavební čára volná
-  rozhraní typu stavební čáry

Ostatní prvky

-  historicky urbanisticky hodnotná struktura
-  domkařské kolonie Kolonka

Informativní jevy

-  hranice správního území obce
-  hranice katastrálního území
-  198/5: katastrální mapa
-  vrstevnice, morfologie
- pozn.** kresba mimo správní území obce Svěsdlice je pouze informativní

Záznam o účinnosti

Úplné znění Územního plánu Svěsdlice po změně č. 1
 Orgán, který ÚPD vydal: Zastupitelstvo obce Svěsdlice
 Datum nabytí účinnosti: 12. 2. 2025
 Pořizovatel:
 Magistrát města Olomouc
 Odbor územního plánování

Mgr. Anna Šatníková, Ph.D.
 oprávněná osoba pořizovatele


Lubomír Konar, Dis.
 starosta obce Svěsdlice

gogolák + grasse

gogolák + grasse s.r.o.
 Ing. arch. Ivan Gogolák, Ph.D.
 Ing. arch. Lukáš Grasse

Jaurisova 515/4, Michle, 140 00 Praha 4
 IČO: 07698232
 DIČ: CZ07698232

Ing. arch. Ivan Gogolák, Ph.D.
 Ing. arch. Lukáš Grasse
 Ing. arch. Karolína Rízek Čechová




Obec Svěsdlice
 Svěsdlice 58, 783 54, Přáslavice

Odbor územního plánování
 Magistrát města Olomouc
 Hynaisova 10
 779 11 Olomouc

Úplné znění
 Územního plánu Svěsdlice
 po změně č. 1

Podmínky
 prostorového
 uspořádání
 - prvky RP

Ing. arch. Lukáš Grasse, ČKA 4642



02b
 číslo výkresu
 01
 2025
 datum
 A3
 297x420 mm
 měřítko formátu
 1:5000

fotomateriál
 autorský kolektiv
 objednatel
 pořizovatel
 ÚPD
 návrh
 zodpovědný projektant
 měřítko formátu